

Lubiewo, dnia 22 marca 2024 r.

DECYZJA Nr 2/2024

o ustaleniu lokalizacji inwestycji celu publicznego

Na podstawie art. 1 ust. 2, art. 4 ust. 2 pkt 1, art. 50 ust. 1, 4, art. 51 ust. 1 pkt 2, art. 53 ust. 1, 3, 4, art. 54 ust. 8, 9, 10a ustawy z dnia 27 marca 2003 r. o planowaniu i zagospodarowaniu przestrzennym (tekst jednolity: Dz. U. z 2023 r. poz. 977 ze zm.), art. 104 ustawy z dnia 14 czerwca 1960 r. Kodeks postępowania administracyjnego (tekst jednolity: Dz. U. z 2023 r. poz. 775 ze zm.), **rozpatrując wniosek**

z dnia 8 lutego 2024 r. (data wpływu),

Gminy Lubiewo

z siedzibą: ul. Hallera 9, 89-526 Lubiewo,

reprezentowanej przez pełnomocnika – Panią Dominikę Malinowską
(dane adresowe w aktach sprawy),

o ustalenie lokalizacji inwestycji celu publicznego dla inwestycji polegającej na budowie drogi gminnej nr 010646C Minikowo - Rabuškowo – realizacja inwestycji na działkach o nr ewid. 176/2, 28/1, 104/2, 27/5, 104/1, 417, 419 oraz 123 w obrębie ewid. Minikowo, gmina Lubiewo,
po uzgodnieniu:

- 1) z Regionalnym Dyrektorem Ochrony Środowiska (postanowienie z dnia 11.03.2024 r. znak WST.612.1.85.2024.AM) w odniesieniu do obszarów objętych ochroną na podstawie przepisów o ochronie przyrody (Obszar Chronionego Krajobrazu) zgodnie z art. 53 ust. 4 pkt 8 ww. ustawy,
- 2) z Zarządem Dróg Powiatowych w Tucholi (uzgodnienie pozytywne po 14 dniach od otrzymania wniosku) w odniesieniu do terenu przyległego do drogi zgodnie z art. 53 ust. 4 pkt 9 ww. ustawy;

oraz po uzgodnieniu w zakresie zadań rządowych albo samorządowych, służących realizacji inwestycji celu publicznego, o których mowa w art. 39 ust. 3 pkt 3 – w odniesieniu do terenów, przeznaczonych na ten cel w planach miejscowych, które utraciły moc na podstawie art. 67 ustawy, o której mowa w art. 88 ust. 1 - zgodnie z art. 53 ust. 4 pkt 10a ww. ustawy z:

- a. Wojewodą Kujawsko-Pomorskim (postanowienie z dnia 26.02.2024 r. znak WIR.II.745.2.29.2024.JB),
- b. Starostą Powiatu Tucholskiego (uzgodnienie pozytywne po 14 dniach od otrzymania wniosku);

u s t a l a m

l o k a l i z a c j ę i n w e s t y c j i c e l u p u b l i c z n e g o

polegającą na budowie drogi gminnej nr 010646C Minikowo - Rabuškowo – realizacja inwestycji na działkach o nr ewid. 176/2, 28/1, 104/2, 27/5, 104/1, 417, 419 oraz 123 w obrębie ewid. Minikowo, gmina Lubiewo, w granicach określonych na załączniku graficznym w skali 1:2000.

1. Rodzaj inwestycji: INFRASTRUKTURA DROGOWA – budowa drogi gminnej nr 010646C Minikowo - Rabuškowo.
2. Realizacja inwestycji na działkach o nr ewid. 176/2, 28/1, 104/2, 27/5, 104/1, 417, 419 oraz 123 w obrębie ewid. Minikowo, gmina Lubiewo.
3. Linie rozgraniczające teren inwestycji wyznaczono na rysunku wykonanym na kopii mapy zasadniczej w skali 1:2000 – **załącznik nr 1 (składający się z Arkusza A, Arkusza B i Arkusza C)**, stanowiący załącznik graficzny niniejszej decyzji.

I. WARUNKI I WYMAGANIA W ZAKRESIE OCHRONY I KSZTAŁTOWANIA ŁADU PRZESTRZENNEGO

1. Obiekty budowlane należy projektować i w sposób określony w przepisach w tym techniczno-budowlanych oraz zgodnie z zasadami wiedzy technicznej, zapewniając spełnienie wymagań dotyczących bezpieczeństwa pożarowego, bezpieczeństwa konstrukcji, bezpieczeństwa użytkowania, odpowiednich warunków higienicznych i zdrowotnych oraz ochrony środowiska, ochrony przed hałasem i drganiami.
2. Przy projektowaniu i budowie stosować właściwe odległości od innych sieci i urządzeń. W przypadku kolizji z istniejącym uzbrojeniem technicznym – przebudowa za zgodą i na warunkach gestora tej sieci.
3. W dokumentacji projektowej uwzględnić wymogi jednostek opiniujących.
4. W ramach inwestycji dopuszcza się:
 - a) budowę zjazdów zwykłych na drogi wewnętrzne i działki indywidualne,
 - b) budowę skrzyżowania z drogą powiatową
 - c) przebudowę skrzyżowań istniejących wzdłuż projektowanej drogi,
 - d) budowę drogi gminnej polegająca na wykonaniu: jezdni szerokości 3,5-5,0 m z poszerzeniami na łukach, mijanek o nawierzchni bitumicznej zmiennej szerokości w granicach pasa drogowego, długość do 1802 m,
 - e) odwodnienie powierzchniowe na dotychczasowych zasadach oraz do projektowanych rowów odwadniających,

f) przebudowę infrastruktury technicznej kolidującej z projektowaną drogą publiczną

II. WARUNKI OCHRONY ŚRODOWISKA, ZDROWIA LUDZI ORAZ DZIEDZICTWA KULTUROWEGO I ZABYTKÓW ORAZ DÓBR KULTURY WSPÓŁCZESNEJ

1. Przedmiotową inwestycję należy przeprowadzić w sposób określony w przepisach w tym techniczno-budowlanych oraz zgodnie z zasadami wiedzy technicznej, zapewniając spełnienie wymagań dotyczących bezpieczeństwa pożarowego, bezpieczeństwa konstrukcji, bezpieczeństwa użytkowania, odpowiednich warunków higienicznych i zdrowotnych oraz ochrony środowiska, ochrony przed hałasem i drganiami, oszczędności energii i odpowiedniej izolacyjności cieplnej przegród, zgodnie z art. 5 ustawy z dnia 7 lipca 1994 r. – Prawo Budowlane (tekst jednolity: Dz. U. z 2023 r. poz. 682 ze zm.).
2. W trakcie przygotowania i realizacji inwestycji należy respektować przepisy wynikające z ustawy z dnia 27 kwietnia 2001 r. Prawo Ochrony Środowiska (tekst jednolity: Dz. U. z 2024 r. poz. 54), w szczególności zapewnić oszczędne korzystanie z terenu (art. 74), uwzględnić ochronę środowiska na obszarze prowadzenia prac a szczególności ochronę gleby, zieleni, naturalnego ukształtowania terenu i stosunków wodnych (art. 75 ust.1).
3. Planowana inwestycja winna spełniać warunki § 2 Rozporządzenia Ministra Środowiska z dnia 14 czerwca 2007 r. w sprawie dopuszczalnych poziomów hałasu w środowisku (Dz. U. z 2014 r. poz. 112).
4. W przypadku odkrycia w trakcie prowadzenia robót budowlanych lub ziemnych przedmiotu, co do którego istnieje przypuszczenie, iż jest on zabytkiem należy wstrzymać wszelkie roboty mogące uszkodzić lub zniszczyć odkryty przedmiot, zabezpieczyć, przy użyciu dostępnych środków, ten przedmiot i miejsce jego odkrycia i niezwłocznie zawiadomić o tym wojewódzkiego konserwatora zabytków, a jeśli nie jest to możliwe Wójta Gminy Lubiewo - art. 32 ust. 1 ustawy z dnia 23 lipca 2003 r. o ochronie zabytków i opiece nad zabytkami (tekst jednolity: Dz. U. z 2022 r. poz. 840 ze zm.).
5. Podjęcie przez inwestora działalności mogącej negatywnie oddziaływać na środowisko lub spowodowanie przez niego zanieczyszczenia środowiska zobowiązuje do zapobiegania temu oddziaływaniu oraz ponoszenia kosztów zapobiegania temu zanieczyszczeniu.
6. Projekt budowlany powinien zawierać pozytywne opinie jednostek opiniujących i uzgadniających, wymaganych przepisami odrębnymi dla tego rodzaju inwestycji.
7. Projektowana inwestycja nie jest ujęta w wykazie przedsięwzięć określonych w Rozporządzeniu Rady Ministrów z dnia 10 września 2019 r. w sprawie przedsięwzięć mogących znacząco oddziaływać na środowisko (tekst jednolity: Dz. U. z 2019 r. poz. 1839 ze zm.).
8. Dla przedmiotowej inwestycji Wójt Gminy Lubiewo – po zasięgnięciu opinii organów wymaganych przepisami odrębnymi tj. ustawą z dnia 3 października 2008 r. o udostępnianiu informacji o środowisku i jego ochronie, udziale społeczeństwa w ochronie środowiska oraz o ocenach oddziaływania na środowisko (tekst jednolity: Dz. U. z 2023 r. poz. 1094 ze zm.), stwierdził brak potrzeby przeprowadzenia oceny oddziaływania na środowisko – Decyzja z dnia 23 listopada 2023 r. /znak: OŚIR.6220.15.2023.KM/ oraz ustalił istotne warunki korzystania ze środowiska – w fazie realizacji oraz eksploatacji należy stosować zalecenia wynikające z treści ww. decyzji.
9. Realizacja inwestycji nie wymaga uzyskania zgody na zmianę przeznaczenia gruntów rolnych i leśnych na cele nierolnicze i nieleśne /zgodnie z ustawą z dnia 3 lutego 1995 r. o ochronie gruntów rolnych i leśnych (tekst jednolity: Dz. U. z 2024 r., poz. 82) zmiana przeznaczenia gruntów rolnych stanowiących użytki rolne klas I–III – wymaga uzyskania zgody właściwego ministra. Ww. przepisów nie stosuje się w granicach administracyjnych miast. Zmiana przeznaczenia gruntów leśnych na cele nieleśne wymaga uzyskania zgody właściwego ministra (w przypadku gruntów leśnych Skarbu Państwa) lub właściwego Marszałka Województwa (pozostałych gruntów leśnych)/:
 - a) **ochrona gruntów rolnych:** warunek spełniony, realizacja inwestycji poza gruntami rolnymi;
 - b) **ochrona gruntów leśnych:** warunek spełniony, realizacja inwestycji poza gruntami leśnymi,
 - c) Zgodnie z wypisem z rejestru gruntów prowadzonym przez Starostwo Powiatowe w Tucholi wnioskowane działki stanowią drogi (dr).
10. Zgodnie z art. 59 ust. 2 pkt. 1 i 2 ww. ustawy realizacja planowanego przedsięwzięcia nie wymaga oceny oddziaływania na obszar Natura 2000 (poza tym obszarem).
11. Teren wnioskowanej inwestycji leży w Obszarze Chronionego Krajobrazu Zalewu Koronowskiego – aktualnym aktem prawa jest Uchwała nr IX/182/19 Sejmiku Województwa Kujawsko-Pomorskiego z dnia 2 września 2019 r. w sprawie obszaru chronionego krajobrazu Zalewu Koronowskiego oraz Obszarze Specjalnej Ochrony Ptaków Natura 2000 pn. Bory Tucholskie PBL220009. Zabrania się podejmowania działań mogących, osobno lub w połączeniu z innymi działaniami, znacząco negatywnie oddziaływać na cele ochrony obszaru Natura 2000, w tym w szczególności:
 - a) pogorszyć stan siedlisk przyrodniczych lub siedlisk gatunków roślin i zwierząt, dla których ochrony wyznaczono obszar Natura 2000,
 - b) wpłynąć negatywnie na gatunki, dla których ochrony został wyznaczony obszar natura 2000, lub pogorszyć integralność obszaru Natura 2000 lub jego powiązania z innymi obszarami.

III. WARUNKI OBSŁUGI W ZAKRESIE INFRASTRUKTURY TECHNICZNEJ I KOMUNIKACJI

1. Zaopatrzenie w energię – nie dotyczy.
2. Woda – nie dotyczy.

3. Odprowadzenie ścieków sanitarnych – nie dotyczy.
4. Odprowadzenie wód opadowych – z zachowaniem przepisów odrębnych.
5. Źródło ogrzewania – nie dotyczy.
6. Obsługa komunikacyjna – nie dotyczy.
7. Składowanie odpadów stałych – nie dotyczy.

IV. WYMAGANIA DOTYCZĄCE OCHRONY INTERESÓW OSÓB TRZECICH

1. Przedmiotową inwestycję należy projektować i realizować zapewniając spełnienie wymagań dotyczących poszanowania występujących w obszarze obiektu uzasadnionych interesów osób trzecich, a w szczególności ochrony przed:
 - a) pozbawieniem dostępu do drogi publicznej,
 - b) pozbawieniem możliwości korzystania z wody, kanalizacji, energii elektrycznej i ciepłej oraz ze środków łączności – w trakcie robót budowlanych chronić istniejące uzbrojenie terenu, wszelka kolizja bądź przebudowa winna być uzgodniona z gestorem sieci;
 - c) pozbawieniem dostępu do światła dziennego do pomieszczeń przeznaczonych na pobyt ludzi,
 - d) uciążliwościami powodowanymi przez hałas, wibracje, zakłócenia elektryczne i promieniowanie, zanieczyszczeniem powietrza, wody i gleby.
2. Właściciel nieruchomości powinien przy wykorzystaniu swego prawa powstrzymać się od działań, które by zakłócały korzystanie z nieruchomości sąsiednich ponad przeciętną miarę, wynikającą ze społeczno-gospodarczego przeznaczenia nieruchomości i stosunków miejscowych – zgodnie z art. 144 ustawy z dnia 23 kwietnia 1964 r. Kodeks Cywilny (tekst jednolity: Dz. U. z 2023 r. poz. 1610 ze zm.).
3. Robót ziemnych nie wolno dokonywać w taki sposób, by groziły one nieruchomością sąsiednią utratą oparcia – zgodnie z art. 147 ustawy z dnia 23 kwietnia 1964 r. Kodeks Cywilny (tekst jednolity: Dz. U. z 2023 r. poz. 1610 ze zm.).
4. Zakaz zmiany kierunku i natężenia odpływu znajdujących się na działce wód opadowych lub roztopowych oraz odprowadzania wód i wprowadzania ścieków na grunty sąsiednie – zgodnie z art. 234 ustawy z dnia 20 lipca 2017 r. Prawo wodne (tekst jednolity: Dz. U. z 2023 r. poz. 1478 ze zm.).
5. Należy uzyskać prawo do dysponowania nieruchomością na cele budowlane, dokumentując je dołączonym do wniosku o pozwolenie na budowę oświadczeniem - zgodnie z art. 32 ust. 4 pkt 2 i art. 33 ust. 2 pkt 2 ustawy z dnia 7 lipca 1994 r. Prawo Budowlane (tekst jednolity: Dz. U. z 2023 r. poz. 682 ze zm.).

V. WYMAGANIA DOTYCZĄCE OCHRONY OBIEKTÓW BUDOWLANYCH NA TERENACH GÓRNICZYCH, A TAKŻE NARAŻONYCH NA NIEBEZPIECZEŃSTWO POWODZI ORAZ ZAGROŻONYCH OSUWANIEM SIĘ MAS ZIEMNYCH

Nie dotyczy.

UZASADNIENIE

W dniu 8 lutego 2024 r. (data wpływu) **Gmina Lubiewo z siedzibą: ul. Hallera 9, 89-526 Lubiewo, reprezentowana przez pełnomocnika – Panią Dominikę Malinowską, (dane adresowe w aktach sprawy)** wystąpiła o ustalenie lokalizacji inwestycji celu publicznego dla inwestycji polegającej na budowie drogi gminnej nr 010646C Minikowo - Rabuńskowo – realizacja inwestycji na działkach o nr ewid. 176/2, 28/1, 104/2, 27/5, 104/1, 417, 419 oraz 123 w obrębie ewid. Minikowo, gmina Lubiewo.

Rozpatrując wniosek stwierdzono, iż wnioskowane zamierzenie zaliczone jest do inwestycji celu publicznego, bowiem zgodnie z art. 6 pkt 1 ustawy z dnia 21 sierpnia 1997 r. o gospodarce nieruchomościami (tekst jednolity: Dz. U. z 2023 r. poz. 344 ze zm.) „wydzielanie gruntów pod drogi publiczne, drogi rowerowe i drogi wodne, budowa, utrzymywanie oraz wykonywanie robót budowlanych tych dróg, obiektów i urządzeń transportu publicznego, a także łączności publicznej i sygnalizacji” stanowi cel publiczny. Projektowana inwestycja ma charakter i zasięg gminny wobec powyższego, dla obszaru objętego wnioskiem, przedmiotową decyzję, zgodnie z art. 51 ust. 1 pkt 2 ww. ustawy, wydaje Wójt.

W toku przeprowadzonego postępowania administracyjnego dokonano analizy warunków i zasad zagospodarowania terenu oraz jego zabudowy, wynikających z przepisów odrębnych, a także stanu faktycznego i prawnego terenu, na którym przewiduje się realizację inwestycji:

- 1) Analizując wniosek oraz ustalenia Studium uwarunkowań i kierunków zagospodarowania przestrzennego gminy Lubiewo uchwalonego uchwałą nr XLV/316/2018 Rady Gminy Lubiewo z dnia 28 czerwca 2018 r. Wójt stwierdził, że nie zachodzi okoliczność wynikająca z art. 62. ust. 2 ustawy o planowaniu i zagospodarowaniu przestrzennym, a dotycząca obowiązku sporządzenia miejscowego planu zagospodarowania przestrzennego dla obszaru objętego wnioskiem.
- 2) Teren wnioskowanej inwestycji:
 - a) nie jest objęty ustaleniami miejscowego planu zagospodarowania przestrzennego,

- b) znajduje się na obszarze objętym ochroną z tytułu ustawy z dnia 16 kwietnia 2004 r. o ochronie przyrody (tekst jednolity: Dz. U. z 2023 r. poz. 1336 ze zm.),
- c) nie dotyczy obiektów i obszarów podlegających ochronie z tytułu ustawy z dnia 23 lipca 2003 r. o ochronie zabytków i opiece nad zabytkami (tekst jednolity: Dz. U. z 2022 r. poz. 840 ze zm.),
- d) nie znajduje się w strefie ochrony terenów górniczych, narażonych na niebezpieczeństwo powodzi oraz zagrożonych osuwaniem się mas ziemnych.

Zgodnie z przepisem art. 4 ust. 2 pkt 1 ustawy o planowaniu i zagospodarowaniu przestrzennym w przypadku braku miejscowego planu zagospodarowania przestrzennego określenie sposobów zagospodarowania i warunków zabudowy terenu następuje w drodze decyzji o warunkach zabudowy i zagospodarowania terenu, przy czym lokalizację inwestycji celu publicznego ustala się w drodze decyzji o lokalizacji inwestycji celu publicznego. W związku z brakiem planu miejscowego na podstawie art. 4 ust. 2 pkt 2 Ustawy z dnia 27 marca 2003 r. o planowaniu i zagospodarowaniu przestrzennym (tekst jednolity: Dz. U. z 2023 r. poz. 977 ze zm.) określenie sposobów zagospodarowania i warunków zabudowy terenu następuje w drodze ww. decyzji, której sporządzenie powierza się osobom spełniającym wymóg art. 50 ust. 4 w nawiązaniu do art. 5 pkt 3 ww. ustawy. Projekt niniejszej decyzji przygotowała osoba, posiadająca kwalifikacje do wykonywania zawodu urbanisty na terytorium Rzeczypospolitej Polskiej uzyskane na podstawie ustawy z dnia 15 grudnia 2000 r. o samorządach zawodowych architektów, inżynierów budownictwa oraz urbanistów (Dz. U. z 2023 r. poz. 551).

Z przeprowadzonej analizy wynika, iż możliwe jest wydanie decyzji o ustaleniu lokalizacji inwestycji celu publicznego, gdyż w rozpatrywanym przypadku spełnione są wymogi prawne oraz nie występuje sprzeczność zamierzenia z przepisami odrębnymi.

Projekt decyzji uzgodniono

- z Regionalnym Dyrektorem Ochrony Środowiska (art. 53 ust. 4 pkt 8 ww. ustawy),
- z właściwym zarządcą drogi (art. 53 ust. 4 pkt 9 ww. ustawy),
- z Wojewodą Kujawsko-Pomorskim i Starostą Powiatu Tucholskiego (art. 53 ust. 4 pkt 10a ww. ustawy).

Projekt decyzji przedłożono również Marszałkowi Województwa Kujawsko-Pomorskiego celem uzgodnienia (Pismo z dnia 23.02.2024 r. znak liPP.6733.1.2.2024.EN). W dniu 28.02.2024 r. do tut. Urzędu wpłynęło pismo Kujawsko-Pomorskiego Biura Planowania Przestrzennego i Regionalnego we Włocławku znak ZKPPT.7637.74.2024, w którym poinformowano, iż dokonanie uzgodnienia w formie postanowienia możliwe jest w przypadku równoczesnego zaistnienia dwóch warunków, tj. przeznaczenia terenu planowanej inwestycji na cel publiczny o znaczeniu ponadlokalnym na tym terenie. W miejscowym planie zagospodarowania przestrzennego gminy Lubiewo, który utracił moc na podstawie art. 67 ustawy z dnia 7 lipca 1994 r. o zagospodarowaniu przestrzennym (Dz. U. z 1999 r., Nr 15, poz. 139 z późn. zm.) teren planowanej inwestycji był przewidziany pod realizację inwestycji celu publicznego o znaczeniu ponadlokalnym. Jednakże przeprowadzona analiza wykazała, że zamiar realizacji inwestycji celu publicznego o znaczeniu ponadlokalnym, o której mowa powyżej, nie został podtrzymany i inwestycja ta nie została przeniesiona do Planu zagospodarowania przestrzennego województwa kujawsko-pomorskiego, przyjętego uchwałą Nr XI/135/03 Sejmiku Województwa Kujawsko-Pomorskiego z dnia 26 czerwca 2003 r. (Dziennik Urzędowy Województwa Kujawsko-Pomorskiego Nr 97, poz. 1437). Mając powyższe na uwadze dokonanie uzgodnienia w trybie art. 53 ust. 4 pkt 10a ustawy o planowaniu i zagospodarowaniu przestrzennym nie jest wymagane.


Zgodnie z art. 53 ust. 1 ww. ustawy o wszczęciu i przebiegu postępowania w sprawie wydania decyzji o ustaleniu lokalizacji inwestycji celu publicznego w sposób zwyczajowo przyjęty ogłoszono przez ogłoszenia na tablicy ogłoszeń Urzędu Gminy w Lubiewie, a wnioskodawcę oraz właścicieli i użytkowników nieruchomości, której dotyczy inwestycja zawiadomiono na piśmie (Zawiadomienie znak liPP.6733.1.2.2024.EN z dnia 14.02.2024 r.). W wyznaczonym terminie żadna ze stron nie zapoznała się z materiałem dowodowym i nie wniosła uwag na piśmie. Wójt Gminy Lubiewo zapewnił stronom czynny udział w każdym etapie postępowania, a przed wydaniem decyzji zgodnie z art. 10 § 1 Kodeksu postępowania administracyjnego umożliwił im wypowiedzenie się co do zebranych dowodów i materiałów oraz zgłoszonych żądań (Pismo znak liPP.6733.1.2.2024.EN z dnia 14.03.2024 r.). W wyznaczonym terminie żadna ze stron nie zapoznała się z materiałem dowodowym i nie wniosła uwag na piśmie. W związku z powyższym należało orzec jak w sentencji niniejszej decyzji.

Na mocy ustawy z dnia 27 marca 2003 r. o planowaniu i zagospodarowaniu przestrzennym:

- 1) niniejsza decyzja wiąże organ wydający decyzję o pozwoleniu na budowę (art. 55),
- 2) jeżeli decyzja wywołuje skutki, o których mowa w art. 36 ustawy, przepisy art. 36 oraz art. 37 stosuje się odpowiednio (art. 58 ust. 2),
- 3) organ, który wydał decyzję o ustaleniu lokalizacji inwestycji celu publicznego, stwierdza jej wygaśnięcie (art. 65 ust. 1 i 2), jeżeli:
 - inny wnioskodawca uzyskał pozwolenie na budowę z wyjątkiem przypadku jeżeli została wydana ostateczna decyzja o pozwoleniu na budowę,
 - dla tego terenu uchwalono plan miejscowy, którego ustalenia są inne niż w wydanej decyzji.

Pouczenie

1. Od niniejszej decyzji służy stronom odwołanie do Samorządowego Kolegium Odwoławczego w Bydgoszczy, które należy wnieść za pośrednictwem Wójty Gminy Lubiewo w terminie 14 dni od daty doręczenia.
2. Zgodnie z art. 127a § 1 i 2 ustawy z dnia 14 czerwca 1960 r. Kodeks postępowania administracyjnego (tekst jednolity: Dz. U. z 2023 r. poz. 775 ze zm.) w trakcie biegu terminu do wniesienia odwołania strona może zrzec się prawa do wniesienia odwołania wobec organu administracji publicznej, który wydał decyzję.
3. Z dniem doręczenia organowi administracji publicznej oświadczenia o zrzeczeniu się prawa do wniesienia odwołania przez ostatnią ze stron postępowania, decyzja staje się ostateczna i prawomocna. Wobec powyższego zrzeczenie się przez stronę postępowania prawa do wniesienia odwołania skutkuje brakiem możliwości zaskarżenia takiej decyzji do Wojewódzkiego Sądu Administracyjnego.
4. Zgodnie z art. 51 ust. 2 ustawy z dnia 27 marca 2003 r. o planowaniu i zagospodarowaniu przestrzennym (tekst jednolity: Dz. U. z 2023 r. poz. 977 ze zm.). W przypadku niewydania przez właściwy organ decyzji w sprawie ustalenia lokalizacji inwestycji celu publicznego w terminie 65 dni od dnia złożenia wniosku o wydanie takiej decyzji, organ wyższego stopnia wymierza temu organowi, w drodze postanowienia, na które przysługuje zażalenie, karę pieniężną w wysokości 500 zł za każdy dzień zwłoki. Wpływy z kar pieniężnych stanowią dochód budżetu państwa. Organem wyższego stopnia w sprawach określonych w ust. 2 jest wojewoda (art. 51 ust. 2a). Postępowanie w sprawie wymierzenia kary pieniężnej, o której mowa w ust. 2, wszczyna się z urzędu, jeżeli podmiot, który wystąpił z wnioskiem o ustalenie lokalizacji inwestycji celu publicznego, wniesie żądanie wymierzenia tej kary (art. 51 ust. 2e). Do ww. terminu nie wlicza się terminów przewidzianych w przepisach prawa do dokonania określonych czynności, okresów zawieszenia postępowania oraz okresów opóźnień spowodowanych z winy strony albo z przyczyn niezależnych od organu (art. 51 ust. 2c).



Z up. WÓJTA

(pieczęć mienna i podpis osoby
upoważnionej do wydania decyzji)

Załącznik:

1. część graficzna - załącznik nr 1 (składający się z Arkusza A, Arkusza B i Arkusza C).

Otrzymują:

- 1/ Gmina Lubiewo, siedziba: ul. Hallera 9, 89-526 Lubiewo
- pełnomocnik p. Dominika Malinowska
- 2/ Zarząd Dróg Powiatowych, siedziba: ul. Przemysłowa 6, 89-500 Tuchola
- 3/ A/a (dane adresowe w aktach sprawy)

Od niniejszej decyzji nie wniesiono odwołania
i nie zaskarżono do sądu administracyjnego,

wobec czego decyzja stała się ostateczna

z dniem 20.04.2024 r.

Lubiewo, dnia 10.07.2024 r.

podpis



z up. Wójta

mgr inż. Justyna Głazik

Kierownik Referatu

Infrastruktury i Planowania Przestrzennego

**Andrzej
Buczkowski**
ski

Elektronicznie podpisany
przez Andrzej BuczkowskiDN: c=PL,
serialNumber=PNOPL-620204
10070, cn=Andrzej
Buczkowski,

givenName=Andrzej,

sn=Buczkowski

Data: 2023.07.06 11:51:08

+02'00"

Załącznik nr 1
do decyzji o ustaleniu lokalizacji
inwestycji celu publicznego
Wójta Gminy Lubiewo
z dnia 14.03.2024 r.
znak: IIPP.6733.1.2.2024.EN

skala 1:2000

ARKUSZ B

OZNACZENIA

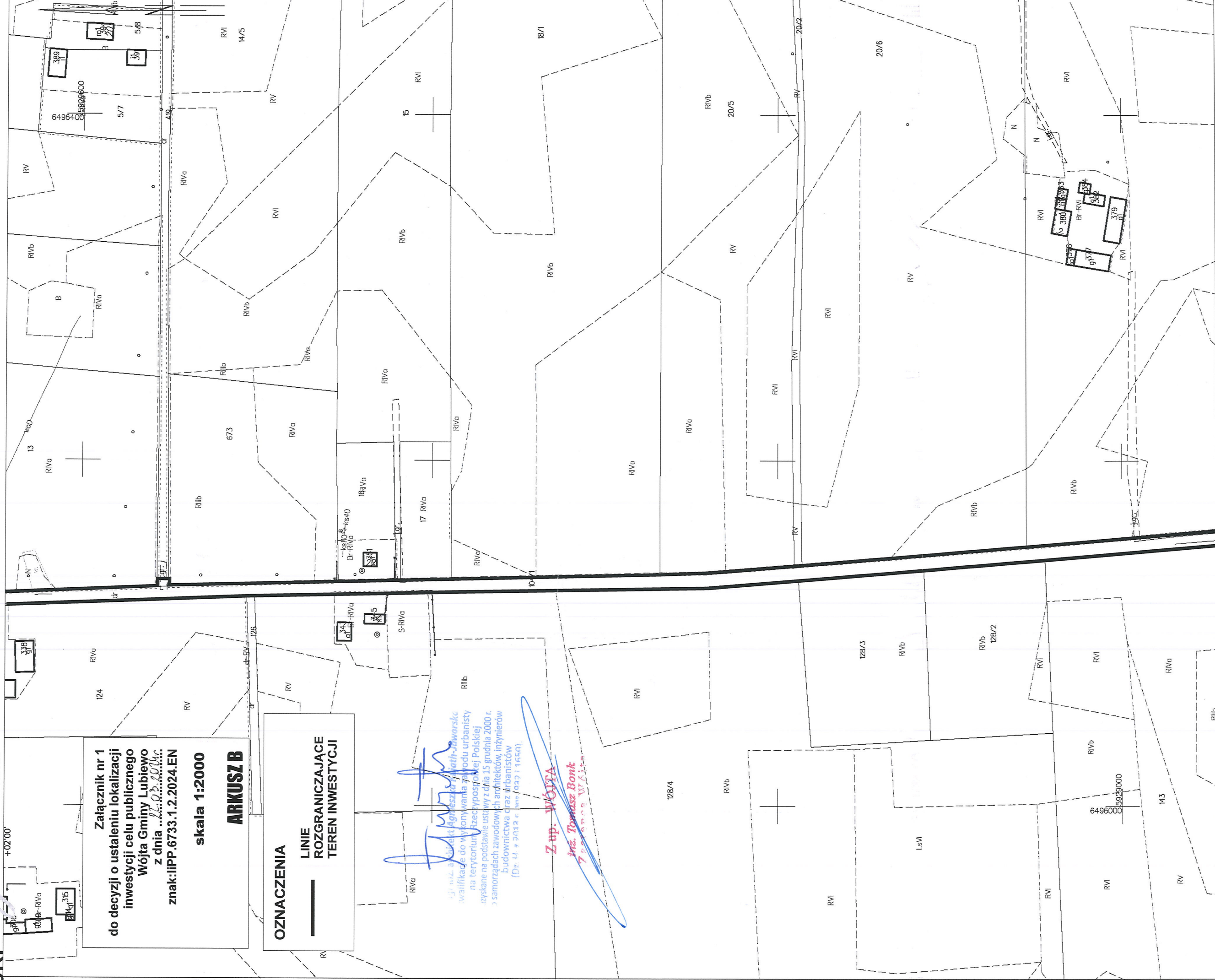
—
LINIE
ROZGRANICZAJĄCE
TEREN INWESTYCJI

13) inż. architekt Agnieszka Włoch-Sadowska
zawalifikowała do wykonania projektu urbanistycznego
na terytorium gminy Lubiewo, z dnia 15 grudnia 2000 r.
zyskane na podstawie ustawy z dnia 15 grudnia 2000 r.
o samorządach zawodowych architektów, inżynierów
budownictwa oraz urbanistów
(Dz. U. z 2012 r. poz. 1027 i 1450).

Z up. WÓJTA

inż. Tomasz Bonk

7800000 Włoch



Andrzej
Buczko
wski

Elektronicznie podpisany
przez Andrzej Buczkowski
DN: c=PL,
serialNumber=PNOP.6202
0410070, cn=Andrzej
Buczkowski,
givenName=Andrzej,
sn=Buczkowski
Data: 2023.07.06 11:49:16
+02'00'

WÓJT GMINY LUBIEWO
woj. kujawsko-pomorskie

Województwo: kujawsko-pomorskie
Powiat: tucholski
Jednostka ewidencyjna: 041604_2, Lubiewo
Obręb: 0007, Minikowo
Działka: 104/1

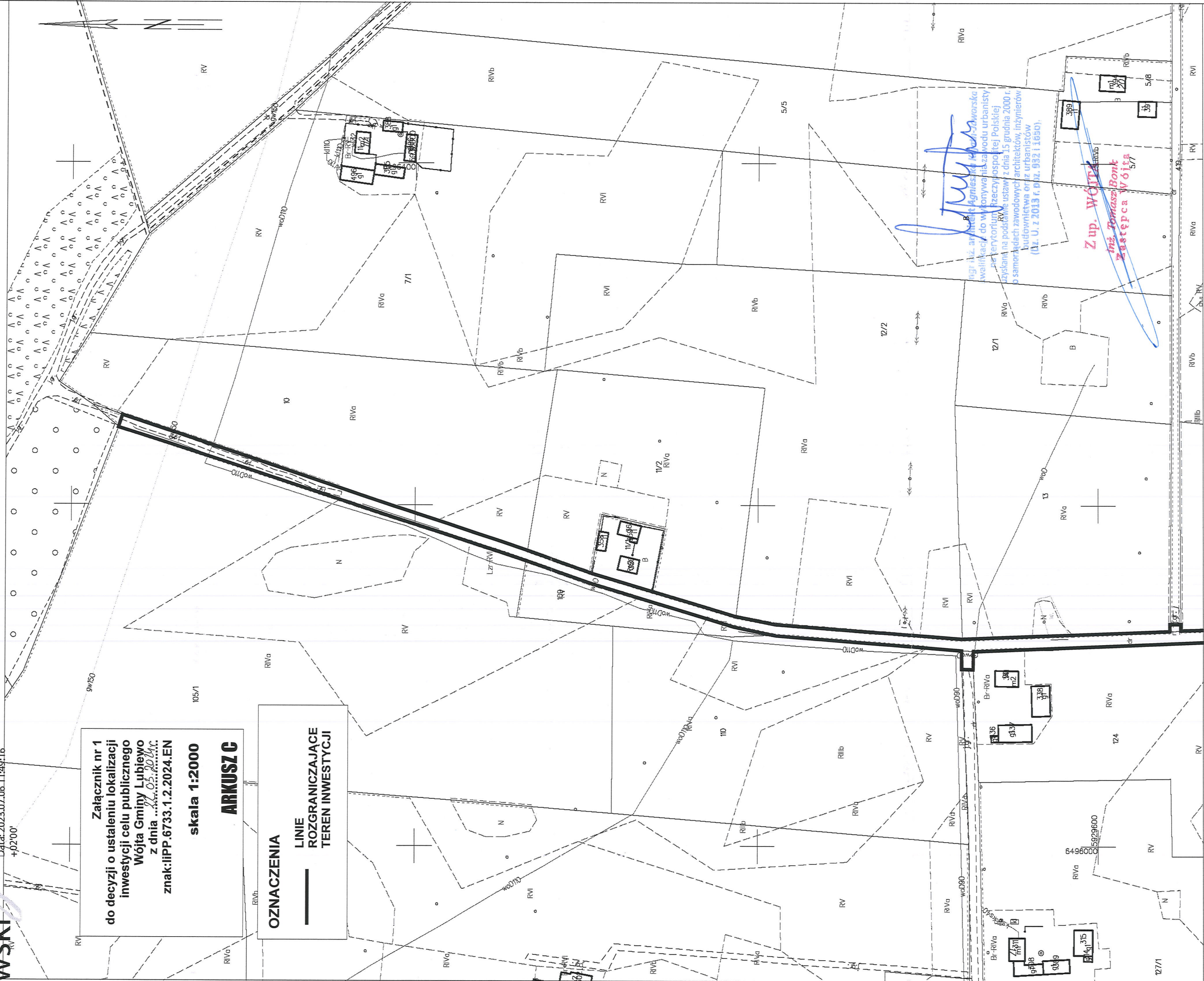
MAPA ZASADNICZA
SKALA 1:2000

Układ odniesienia: PL-ETRF89, układ wsp. płaskich: PL-2000 strefa 6 (18°), układ wys.: PL-EVRF2007-NH

Załącznik nr 1
do decyzji o ustaleniu lokalizacji
inwestycji celu publicznego
Wójta Gminy Lubiewo
z dnia 05.10.2024 r.
znak: LIIP.6733.1.2.2024.EN

skala 1:2000
ARKUSZ C

OZNACZENIA
— LINIE
ROZGRANICZAJĄCE
TEREN INWESTYCJI



liPP.7221.22.1.2024.PC

Lubiewo, 02.05.2024 r.

POSTANOWIENIE

Na podstawie art. 106 §5, art. 107 §4 ustawy z dnia 14 czerwca 1960 r. Kodeks postępowania administracyjnego (Dz. U. z 2024 r. poz. 572), po rozpatrzeniu wniosku STAFIL Dominika Malinowska o uzgodnienie projektu zagospodarowania dla inwestycji pn. „Budowa drogi gminnej nr 010646C Minikowo – Rabuńskowo”

postanawiam

uzgodnić pozytywnie przedstawiony projekt zagospodarowania terenu przygotowany dla inwestycji pn. „Budowa drogi gminnej nr 010646C Minikowo – Rabuńskowo”.

UZASADNIENIE

Zgodnie z art. 107 §4 kodeksu postępowania administracyjnego odstępuje się od uzasadnienia postanowienia ponieważ uwzględnia ono w całości żądanie strony.

Pouczenie

Na niniejsze postanowienie stronie służy zażalenie do Samorządowego kolegium Odwoławczego w Bydgoszczy w terminie 14 dni, licząc od dnia otrzymania, za pośrednictwem Wójta Gminy Lubiewo.



















WÓJT
GMINY LUBIEWO
mgr inż. Joanna Jastak



Otrzymują:

1. STAFIL Dominika Malinowska
ul. Okrężna 4 Błądzim, 86-141 Lniano
2. A/a




	krawędź jezoni bitumiczna		istniejąca granica pasa drogowego (zawies oprowadzania)		jezdnia — nawierzchnia bitumiczna		krawężnik betonowy 15x22x100
	krzewy do likwidacji		drzewa przeznaczane do wyinksi		zjazd ind. nawierzchnia bitumiczna		krawężnik betonowy 12x25x100
	dziaki objęte opracowaniem				15/17 spawana pobożce — kostka kamienia		rura ochronna Awt 110
					15/17 spawana żywica		

Uzgodniam/świaduję bez uwag/z uwagami
zgodnie z pismem znak.....
Lubiewo, dnia 02.05.2014

 <p>WYKONAWCA: STAFIL Gmina Lubiewo ul. Hallera 9 89-526 Lubiewo</p>		<p>WYKONAWCA: STAFIL Gmina Lubiewo ul. Hallera 9 89-526 Lubiewo</p>
<p>Nazwa zadania:</p>	<p>BUDOWA DROGI GMINNEJ NR 010646C MINIKOWO-RABUSKOWO</p>	<p>Objekt:</p>
<p>data:</p>	<p>marzec 2024.</p>	<p>Objekt:</p>
<p>skala:</p>	<p>1:500</p>	<p>Temat:</p>
<p>tytuł:</p>	<p>PROJEKT ZAGOSPODAROWANIA TERENU</p>	<p>tytuł:</p>
<p>branża:</p>	<p>Branża:</p>	<p>tytuł:</p>
<p>tytuł:</p>	<p>Projektował:</p>	<p>tytuł:</p>
<p>tytuł:</p>	<p>Sprawdził:</p>	<p>tytuł:</p>
<p>tytuł:</p>	<p>Opracował:</p>	<p>tytuł:</p>
<p>tytuł:</p>	<p>Projektował:</p>	<p>tytuł:</p>
<p>tytuł:</p>	<p>Sprawdził:</p>	<p>tytuł:</p>
<p>tytuł:</p>	<p>Opracował:</p>	<p>tytuł:</p>
<p>tytuł:</p>	<p>Projektował:</p>	<p>tytuł:</p>
<p>tytuł:</p>	<p>Sprawdził:</p>	<p>tytuł:</p>
<p>tytuł:</p>	<p>Opracował:</p>	<p>tytuł:</p>
<p>tytuł:</p>	<p>Projektował:</p>	<p>tytuł:</p>
<p>tytuł:</p>	<p>Sprawdził:</p>	<p>tytuł:</p>
<p>tytuł:</p>	<p>Opracował:</p>	<p>tytuł:</p>
<p>tytuł:</p>	<p>Projektował:</p>	<p>tytuł:</p>
<p>tytuł:</p>	<p>Sprawdził:</p>	<p>tytuł:</p>
<p>tytuł:</p>	<p>Opracował:</p>	<p>tytuł:</p>
<p>tytuł:</p>	<p>Projektował:</p>	<p>tytuł:</p>
<p>tytuł:</p>	<p>Sprawdził:</p>	<p>tytuł:</p>
<p>tytuł:</p>	<p>Opracował:</p>	<p>tytuł:</p>
<p>tytuł:</p>	<p>Projektował:</p>	<p>tytuł:</p>
<p>tytuł:</p>	<p>Sprawdził:</p>	<p>tytuł:</p>
<p>tytuł:</p>	<p>Opracował:</p>	<p>tytuł:</p>
<p>tytuł:</p>	<p>Projektował:</p>	<p>tytuł:</p>
<p>tytuł:</p>	<p>Sprawdził:</p>	<p>tytuł:</p>
<p>tytuł:</p>	<p>Opracował:</p>	<p>tytuł:</p>
<p>tytuł:</p>	<p>Projektował:</p>	<p>tytuł:</p>
<p>tytuł:</p>	<p>Sprawdził:</p>	<p>tytu</p>

data:		Obiekt:	
marzec 2024		droga gminna publiczna	
skala:		Temat:	
1:500		PROJEKT ZAGOSPODAROWANIA TERENU	
Rys. 2.1		Rys. 2.1	
PB	Branka:	Imię i Nazwisko	Numer uprawnień
		Funckja	
		Projektował:	Amadeusz Malinowski
		Sprawił:	Roman Stanisławski
D		Data opr.	
		20.03.2024	
		Podpis	
		20.03.2024	
		20.03.2024	
		20.03.2024	



zgodnie z pismem znak.....1:88-777 22-10-2024

ubiewo, dnia 02-25.1024v.





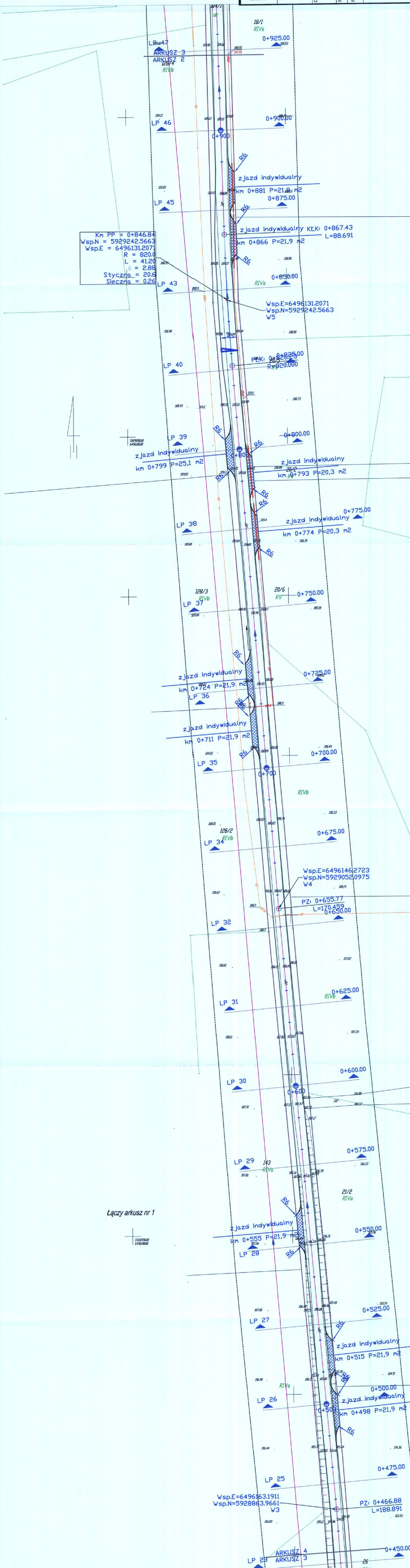
ZAMAWIAJĄCY:
Gmina Lubiewo
ul. Hallera 9
89-526 Lubiewo

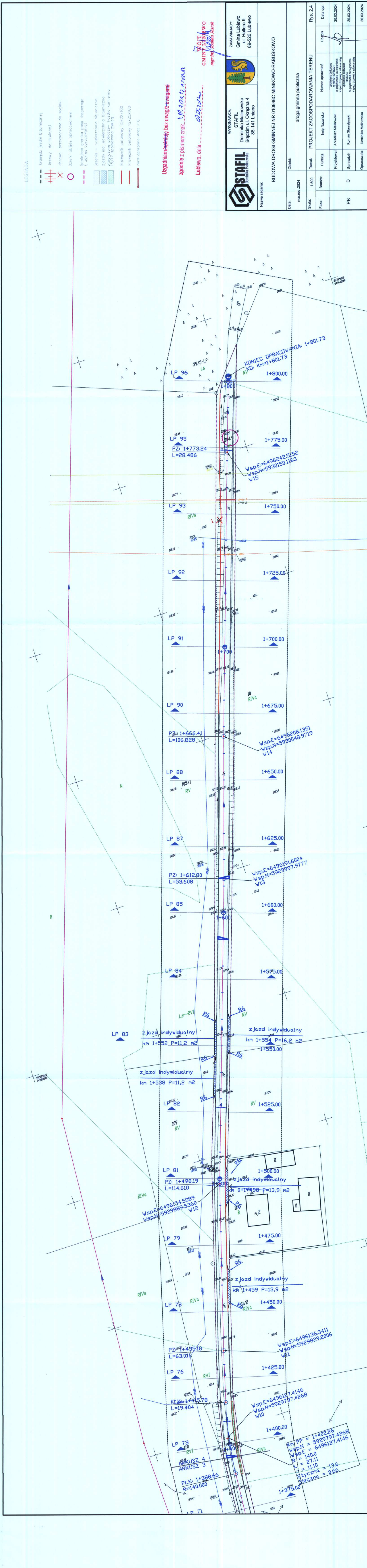
WYKONAWCA:
STAFIL
Dominika Malinowska
Błądzim ul. Okrężna 4
86-141 I niano

nia:

BUDOWA DROGI GMINNEJ NR 010646C MINIKOWO-RABUŚKOWO

a:	marzec 2024	Objekt:	droga gminna publiczna					Rys. 2.2
la:	1:500	Temat:	PROJEKT ZAGOSPODAROWANIA TERENU					
a:	Branża:	Funkcja:	Imię i Nazwisko	Numer uprawnień	Podpis	Data opr.		
		Projektował:	Aleksander Malinowski	Uprawnienia budowlane nr KJBP-0280271 do projektowania bez ograniczeń w zawodzie budowlanego		20.03.2024		
B	D	Sprawdził:	Roman Stanisławski	144494 do projektowania z ograniczeniami w zawodzie budowlanego		20.03.2024		
		Opracowała:	Dominika Malinowska			20.03.2024		





LEGENDA

- krawężnik jezdni bitumiczny
- +++ krawężnik do likwidacji
- × drzewa przeznaczane do wycinki
- drzewa objęte opracowaniem
- - - istniejąca granica pasa drogowego (zakres opracowania)
- jezdnia - nawierzchnia bitumiczna
- ▨ ścieżka ind. nawierzchnia bitumiczna
- ▤ utwardzone pobocze - kostka kamienna 15/17 spoinowana żywicą
- ▬ krawężnik betonowy 15x22x100
- ▬ krawężnik betonowy 12x25x100
- ▬ rura ochraniacza Arat 110

Uzgodniam/opiniuję bez uwag/z uwagami


zgodnie z pismem znak: L.P. 7124.12.2.2024.R

Lubiewo, dnia 20.03.2024

WÓJT LUBIEWO
GMINA LUBIEWO
mgr inż. Joanna Jasiak



WYKONAWCA:
STAFIL
Dominika Malinowska
Białym ul. Okrężna 4
86-141 Lianio



ZAMAWIAJĄCY:
Gmina Lubiewo
ul. Hallera 9
89-528 Lubiewo

Nazwa zadania:

BUDOWA DROGI GMINNEJ NR 010646C MINIKOWO-RABUSKOWO

Data:		marzec 2024		Objekt:		
Skala:		1:500		Temat:		
Faza:		Projekt		droga gmina publiczna		
PB	D	Temat:	PROJEKT ZAGOSPODAROWANIA TERENU		Rys. 2.4	
		Bransza:	Funkcja	Imię Nazwisko	Numer uprawnień	Data opr.
			Projektował:	A.Madziarz Malinowski	uprawnienia budowlane nr 14096/14289/21	20.03.2024
			Sprawił:	Roman Stanisławski	do projektowania w zakresie drogi	20.03.2024
			Opracował:	Dominika Malinowska	uprawnienia budowlane	20.03.2024
				Sprawił:	do projektowania iac. ogólny	20.03.2024
				Opracował:	w przed. drogowym w zakresie drogi	20.03.2024

Km PP = 1+402.26
Wsp.N = 5929797.4268
Wsp.E = 6496127.4146
R = 140.0
R' = 27.11
i = 11.10
Styczna = 13.6
Ścieżna = 0.66

LEGENDA

- krawężnik jezdni bitumicznej
- krawężnik do likwidacji
- drzewo przeznaczane do wycinki
- działki objęte opracowaniem
- linia granicy posesi drogowego (zakres opracowania)
- jezdnia - nawierzchnia bitumiczna
- jezdnie ind. nawierzchnia bitumiczna (wykazywane pobocze - kaskada kamienia 15/7/8 aplikowana z wykładką)
- krawężnik betonowy 15x22x100
- krawężnik betonowy 12x25x100
- rura ochronna Arco 110

Uzgodniamy i weryfikujemy bez uwag i uwagami

zgodnie z pismem znak. i: 11.371/22.1.2024

Lubiewo, dnia 07.05.2024 r.



STAFIL
Gmina Lubiewo
ul. Hallera 9
89-526 Lubiewo

STAFIL
Gmina Lubiewo
ul. Hallera 9
89-526 Lubiewo

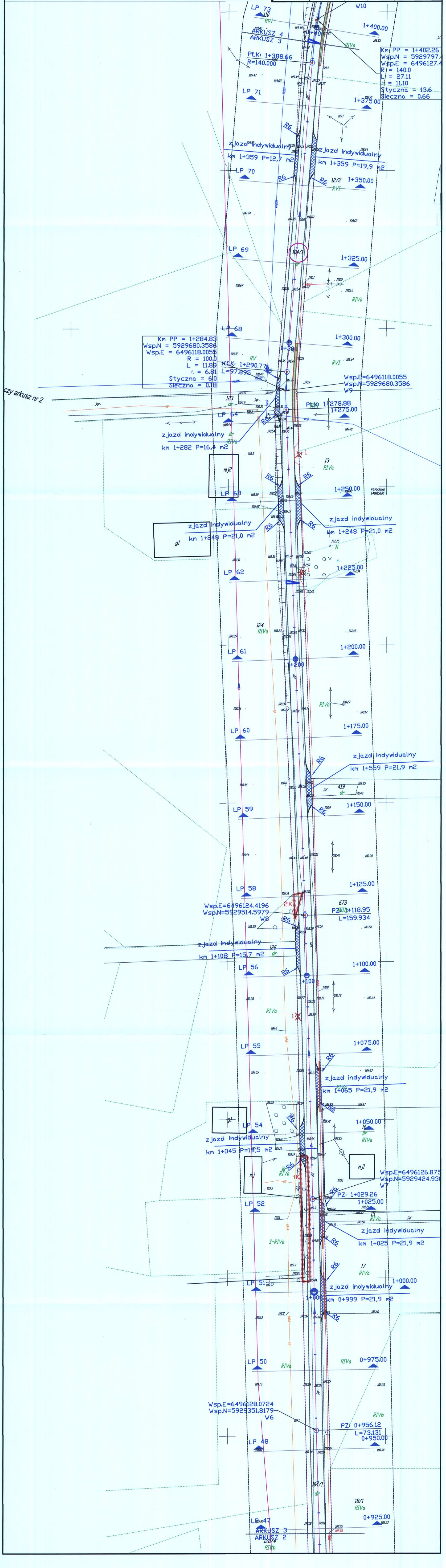
STAFIL
Gmina Lubiewo
ul. Hallera 9
89-526 Lubiewo

STAFIL
Gmina Lubiewo
ul. Hallera 9
89-526 Lubiewo

STAFIL
Gmina Lubiewo
ul. Hallera 9
89-526 Lubiewo

STAFIL
Gmina Lubiewo
ul. Hallera 9
89-526 Lubiewo

STAFIL
Gmina Lubiewo
ul. Hallera 9
89-526 Lubiewo



Km PP = 1+402.26
Wsp.N = 5929797.4
Wsp.E = 6496127.4
R = 140.0
L = 27.11
Styczna = 13.6
Sieczna = 0.66

Km PP = 1+284.83
Wsp.N = 5929680.3586
Wsp.E = 6496118.0055
R = 100.0
L = 11.85
Styczna = 6.0
Sieczna = 0.18

Km PP = 1+248.88
Wsp.N = 5929680.3586
Wsp.E = 6496118.0055
R = 100.0
L = 11.85
Styczna = 6.0
Sieczna = 0.18

Km PP = 1+029.26
Wsp.N = 5929424.936
Wsp.E = 6496126.875
R = 140.0
L = 27.11
Styczna = 13.6
Sieczna = 0.66

Km PP = 1+029.26
Wsp.N = 5929424.936
Wsp.E = 6496126.875
R = 140.0
L = 27.11
Styczna = 13.6
Sieczna = 0.66

Km PP = 1+029.26
Wsp.N = 5929424.936
Wsp.E = 6496126.875
R = 140.0
L = 27.11
Styczna = 13.6
Sieczna = 0.66

LEGENDA


- krawężnik jezdni bitumicznej
- krzewy do likwidacji
- drzewa przeznaczane do wycinki
- działki objęte opracowaniem
- linia graniczna pasa drogowego (zakres opracowania)
- jezdnie - nawierzchnia bitumiczna
- zjazd ind. nawierzchnia bitumiczna utwardzona poboczem - kostka kamienna 15/17 spoinowana żywicą
- krawężnik betonowy 15x22x100
- krawężnik betonowy 12x25x100
- rura ochronna Arbet 110

ZP 44-AD KOMUNALNY
GMINY LUBIEWO
ul. Główna 75, 89-510 Bydgoszcz
tel. 22 334 97 35

UZGODNIENIE Nr ZKGL 925/10 N. 2024.
Projekt niniejszy uzgodniono bez zastrzeżeń
z zastrzeżeniem - załącznik 1

Przed przystąpieniem do robót uzgodnienie należy
uzyskać i zawiadomić Zakład Komunalny
Gminy Lubiewo ul. Główna 75 w Bydgoszczu
o dokładnym terminie rozpoczęcia z zachowaniem
7-dniowego wyprzedzenia.

KIEROWNIK
Zakładu Komunalnego Gminy Lubiewo
06.04.2024
Bydgoszcz, dnia

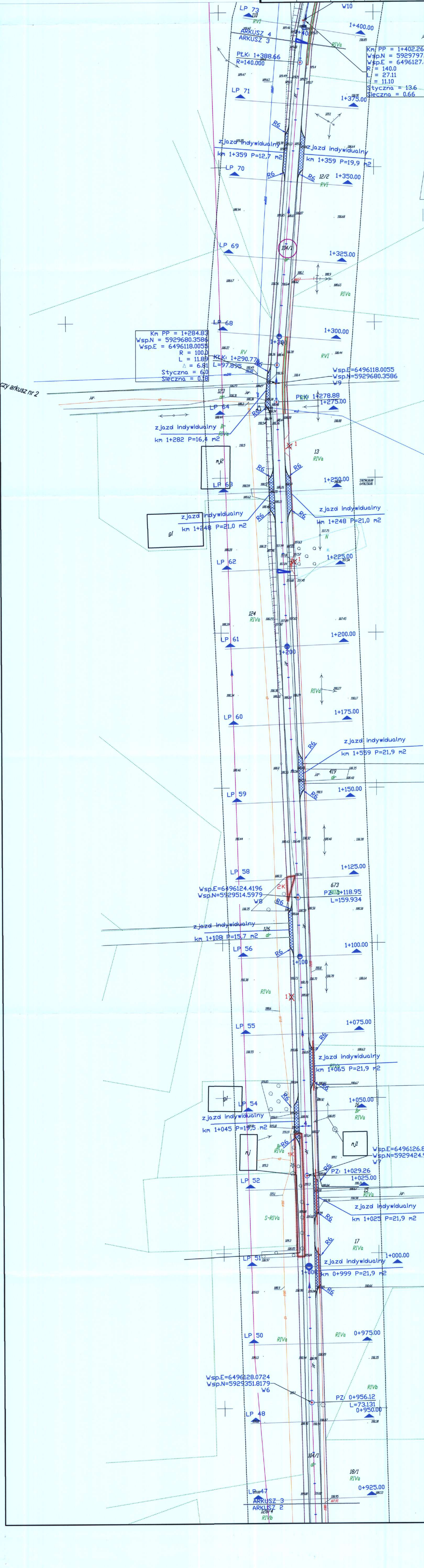


WYKONAWCA:
STAFIL
Dominika Malinowska
Błędzim ul. Okreżna 4
86-141 Lianio

ZAMAWIAJĄCY:
Gmina Lubiewo
ul. Hallera 9
89-526 Lubiewo

Nazwa zadania:
BUDOWA DROGI GMINNEJ NR 010646C MINIKOWO-RABUSKOWO

PROJEKT ZAGOSPODAROWANIA TERENU				Rys. 2.3	
Objekt:	droga gminna publiczna	Imię i Nazwisko:	Podpis:	Data opr.:	
Temat:	1:500	Funkcja:	Numer uprawnień:		
Skala:	1:500	Projektor:	Arkiadiusz Malinowski	20.03.2024	
Faza:		Sprawdził:	Roman Stanisławski	20.03.2024	
		Opracował:	Dominika Malinowska	20.03.2024	



LEGENDA

- krawęż. jezdn. bitumiczna
- krzewy do likwidacji
- drzewa przeznacz. do wycinki
- dzięki objęte opracowaniem
- istniejąca granica pasa drogowego (zakres opracowania)
- jezdnia - nawierzchnia bitumiczna
- zjazdy ind. nawierzchnia bitumiczna
- utwardzone pobocze - kostka kamienna 15/17 spoinowana żywicą
- krawężnik betonowy 15x22x100
- krawężnik betonowy 12x25x100
- tura ochronna Arot 110

**ZAKŁAD KOMUNALNY
GMINY LUBIEWO**
ul. Główna 75, 89-510 Bydgoszcz
tel. 52 334 97 33

UZGODNIENIE Nr 2/2024, 12.10.2024
Projekt niniejszy uzgodniono bez zastrzeżeń
z zastrzeżeniami - załączona pieczęć

Przed przystąpieniem do robót uzgodnienie należy
uaktualnić i zawiadomić Zakład Komunalny
Gminy Lubiewo ul. Główna 75 w Bydgoszczu
o deklarowanym terminie rozpoczęcia z zachowaniem
7-dniowego wyprzedzenia.

KIEROWNIK
OS. 01.2024
Bydgoszcz, dnia 12.10.2024

mgr Tomasz Bonk
ZAMAWIAJĄCY:
Gmina Lubiewo
ul. Hallera 9
89-526 Lubiewo



WYKONAWCA:
STAFIL
Dominika Malinowska
Błądzim ul. Okreżna 4
86-141 Lniarno

Nazwa zadania:


BUDOWA DROGI GMINNEJ NR 010646C MINIKOWO-RABUSKOWO

Obiekt:
droga gmina publiczna

Data:		Temat:		Rys. 2.2	
marzec 2024		1:500		Data opr.	
Skala:		Faza:		Podpis	
1:500		PB		Numer uprawnień	
Funkcja:		Projektant:		Data opr.	
Branża:		Sprawdził:		20.03.2024	
D		Opracował:		20.03.2024	
		Dominika Malinowska		20.03.2024	

Km PP = 0+846.84
Wsp.N = 5929242.5663
Wsp.E = 6496131.2071
R = 820.0
L = 41.20
Δ = 2.88
Styczna = 20.6
Seczka = 0.26

Łączy arkusz nr 1



Projekt niniejszy uzgodniono bez zastrzeżeń
z zastrzeżeniem! - załączona niemo-

Przed przystąpieniem do robót uzgodnienie należy aktualnie i zawiadomić Zakład Komunalny Gminy Lubiewo ul. Główna 75 w Bylsławiu o dokładnym terminie rozpoczęcia z zachowaniem dwudniowego wyprzedzenia.

Sybilaw, dnia 05.01.2024 KIEROWAIA
Zakład Ochrony i Nadzoru nad Bezpieczeństwem



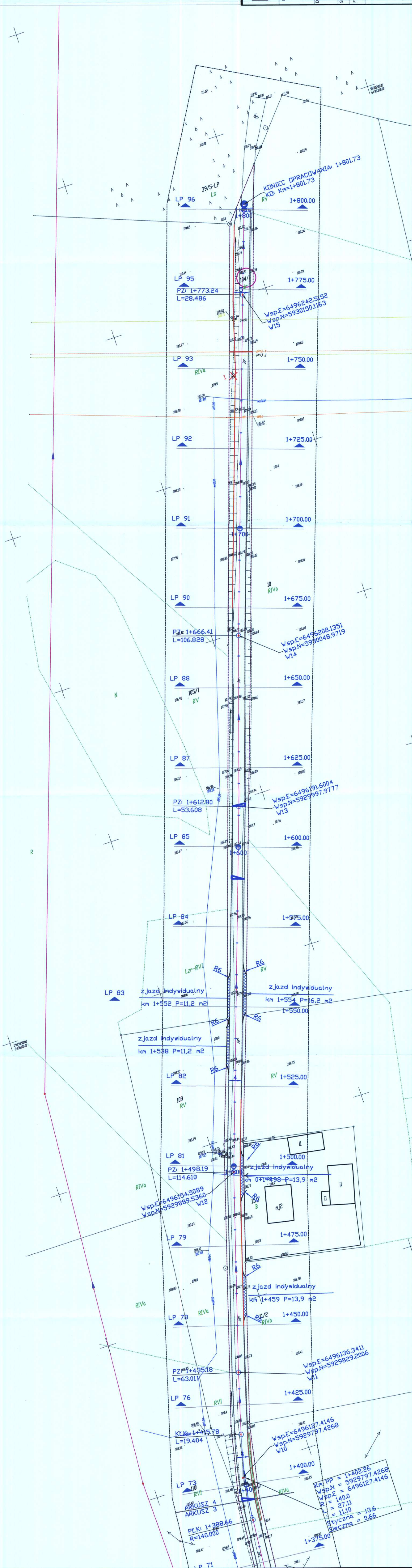
WYKONAWCA:
STAFIL
Dominika Malinowska
Błądzim ul. Okrężna
86-141 I niano

Nazwa zadania:

BUDOWA DROGI GMINNEJ NR 010646C MINIKOWO-RABUŚKOWO

Obiekt:	
---------	--

roga gminna publiczna

[illegible]



Polska Spółka Gazownictwa sp. z o.o.
Oddział Zakład Gazowniczy w Bydgoszczy
ul. Jagiellońska 42, 85-097 Bydgoszcz
tel. 52 328 51 01, faks 52 328 51 02

Dział Zarządzania Majątkiem Sieciowym
ul. Jagiellońska 42, 85-097 Bydgoszcz
uzgodnienia.bydgoszcz@psgaz.pl

UZGODNIENIE NR 2550/BR/ZTI/2024 z dnia: 2024-04-22

Zadanie: Budowa drogi gminnej nr 010646C

Opracowanie: Projekt zagospodarowania terenu

Miejscowość:

Adres: Droga gminna nr 010646C Minikowo-Rabuškowo

Projektant: Arkadiusz Malinowski, upr. nr: KUP/0142/PBD/21

Inwestor: Gmina Lubiewo Hallera 89-526 Lubiewo

Opracowanie jw. UZGADNIA SIĘ.


Warunki uzgodnienia zawarto na drugiej stronie.

2550/BR/ZTI/2024

Warunki uzgodnienia:

1. Rozpoczęcie robót należy zgłosić pisemnie, w PSG sp. z o.o. Oddział Zakład Gazowniczy w Bydgoszczy w Dziale Stacji i Sieci Gazowych nie później niż 7 dni przed planowanym terminem ich rozpoczęcia. Szczegółowe informacje można uzyskać pod nr tel. 523285407, kom. 885883460
2. W przypadku natrafienia na niezainwentaryzowaną sieć gazową należy wstrzymać prace i niezwłocznie powiadomić właściwy, dla terenu inwestycji, Gazownię.
3. Wszelkie uszkodzenia sieci gazowej Inwestor i Wykonawca zobowiązani są usunąć własnym kosztem i staraniem. Inwestor/Wykonawca w związku z uszkodzeniem, ponosi odpowiedzialność z tytułu szkody wynikowej poniesionej przez Polską Spółkę Gazownictwa sp. z o.o. Oddział Zakład Gazowniczy w Bydgoszczy. O uszkodzeniu sieci gazowej sprawca zobowiązany jest niezwłocznie powiadomić Pogotowie Gazowe tel. nr 992.
4. Istniejącą sieć gazową naniesiono orientacyjnie. Szczegółowy przebieg trasy sieci gazowej należy uzyskać na podstawie przekopów kontrolnych.
5. Zachować, wymagane Rozporządzeniem Ministra Gospodarki z dnia 26 kwietnia 2013 r. w sprawie warunków technicznych, jakim powinny odpowiadać sieci gazowe i ich usytuowanie /Dz. U. z 2013 r. Poz. 640/, odległości w pionie i poziomie od czynnych i projektowanych sieci gazowych.
6. W miejscach dla których wyżej wymienione rozporządzenie oraz przepisy dotyczące warunków technicznych dla innych obiektów budowlanych nie określają wymaganego przykrycia sieci gazowej, należy zachować przykrycie nie mniejsze niż 0,8m i nie większe niż 1,2 m. W uzasadnionych przypadkach, po uzgodnieniu z Polską Spółką Gazownictwa sp. z o.o., Oddział Zakład Gazowniczy w Bydgoszczy, dopuszcza się przykrycie gazociągu większe niż 1,2 m.
7. Nad siecią gazową w pasie 4 metrów (w każdą stronę) nie stosować nawierzchni betonowej zbrojonej;
8. Krawężniki należy lokalizować w odległości min. 0,5 m. od sieci gazowej. W przypadku konieczności lokalizacji na trasie gazociągu, krawężniki należy montować na ławie tłuczniowej z wyłączeniem odcinków, na których występuje armatura gazowa typu zasuw, kurki.
9. W strefie kontrolowanej gazociągu w/c nie należy urządzać składowisk gruntu lub materiałów, oraz organizować pracy i postój ciężkiego sprzętu mechanicznego, prac nie wykonywać sprzętem mechanicznym;
10. Zabrania się usuwania elementów sieci gazowej tzn. słupków oznacznikowych/kierunkowych, pomiarowych, kolumn wydmuchowych;
11. Przedłożona mapa, potwierdzona pieczęcią PSG stanowi integralną część uzgodnienia.
12. Uzgodnienie jest ważne przez okres 24 miesięcy od daty jego wydania.
13. Administratorem danych osobowych jest PSG Sp. z o.o. z siedzibą w Tarnowie, ul. Wojciecha Bandrowskiego 16, 33-100 Tarnów. Szczegółowa informacja nt. przetwarzania danych osobowych znajduje się na stronie psgaz.pl w zakładce o nas.
14. W obrębie opracowania na mapie naniesiony jest gazociąg wysokiego ciśnienia DN 300(proj.g.), planowany do budowy.

Pieczętka i podpis:

Kierownik
Sekcja Ewidencji Majałku i Uzgodnień

Dariusz Świtek

Osoba do kontaktu: Marcin Kaplar (marcin.kaplar@psgaz.pl)

2550/BR/ZTI/2024

LEGENDA

- krawędź jezdni bitumiczna
- krawędź do likwidacji
- drzewo przeznaczane do wycinki
- drzewo objęte opracowaniem
- istniejąca granica pasa drogowego (zawieszona)
- jezdnia - nawierzchnia bitumiczna
- zjazd ind. nawierzchnia bitumiczna
- utwardzone pobocze - kostka kamienna 15/17 spoinowana żywicą
- krawężnik betonowy 15x22x100
- krawężnik betonowy 12x25x100
- tura ochronna Asot 110

Polska Spółka Gazownicza sp. z o.o.
ul. W. Dąbrowskiego 15, 33-100 Tarnów
Odział Zakład Gazowniczy w Bydgoszczy
ul. Jagiellońska 42, 85-087 Bydgoszcz
tel. 52 328 51 01 faks 52 328 51 02
KRS 000074001, REGON 14238519

22.04.2024
22.04.2024
22.04.2024

Kierownik
Sektora Ewidencji Majtku Ubezpieczeń
Data: 22.04.2024

Garciąg WIC DN 150 stł
Róg - gazociąg projektowany

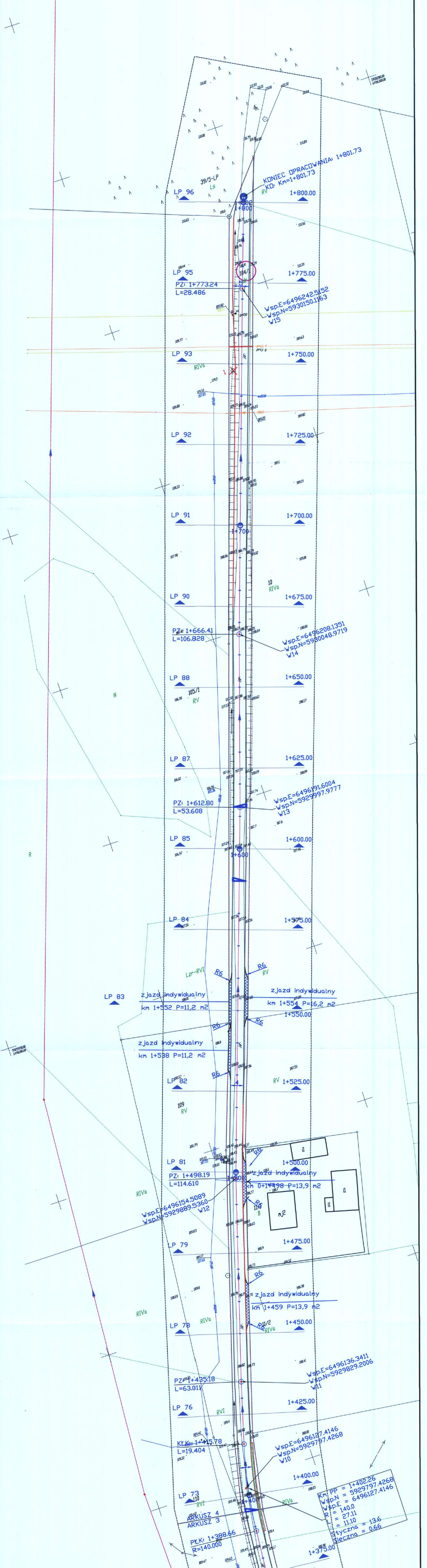


WYKONAWCA:
STAFIL
Dominika Malinowska
Białym ul. Okrężna 4
86-141 Lębork

ZAMAWIAJĄCY:
Gmina Lubiewo
ul. Hallera 9
89-528 Lubiewo

Nazwa zadania:
BUDOWA DROGI GMINNEJ NR 010646C MINKOWO-RABUSKOWO

Objekt:
droga gminna publiczna



Km: PP = 1+402.26	Wsp.N = 5929797.4268
Wsp.E = 6496127.4146	R = 140.0
R = 27.11	L = 11.10
Styczna = 13.6	Głeczna = 0.66

20.03.2024
20.03.2024
20.03.2024

Zarząd Dróg Powiatowych w Tucholi


ul. Przemysłowa 6, 89-500 Tuchola

NIP: 561-13-30-172, REGON: 092361628

tel./fax: (52) 55 90 112, 696 050 438

e-mail: zdp@tuchola.pl

www.bippowiat.tuchola.pl



Tuchola, dnia 3.04.2024r.

ZDP 4391.21.2024

STAFIL Dominika Malinowska

Błędzim ul. Okrężna 4

86-141 Lniano

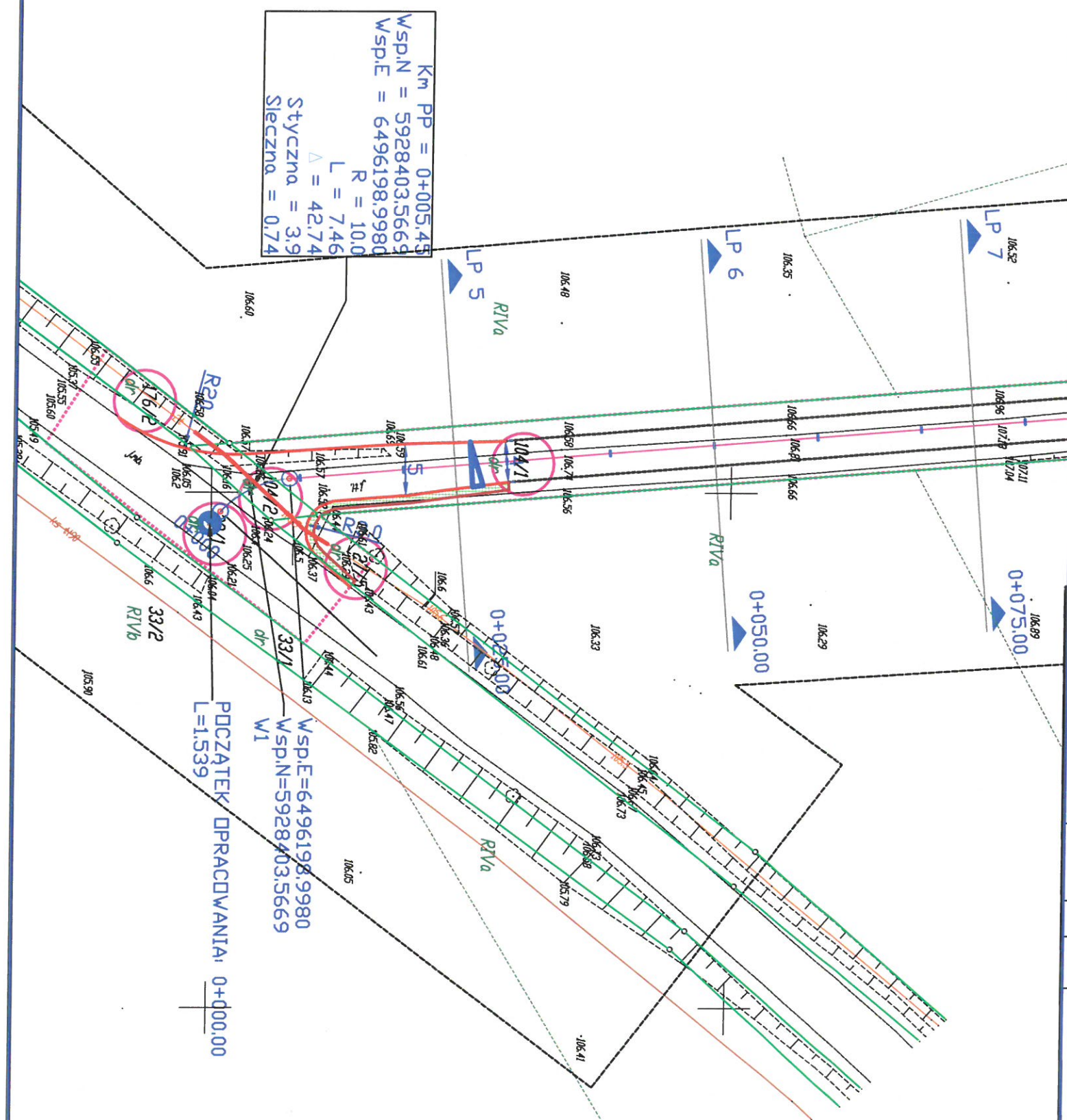
Zarząd Dróg Powiatowych w Tucholi informuje, iż w związku z wnioskiem z 27.03.2024r., uzgadnia bez uwag projekt pn. „Budowa drogi gminnej nr 010646C Minikowo – Rabuškowo” i jej dowiązania do drogi powiatowej nr **1038C**.


Zarząd Dróg Powiatowych w Tucholi wyraża zgodę na dysponowanie gruntem dla potrzeb wykonania przedmiotowej inwestycji, zgodnie z art. 32 ust. 4 pkt 2 ustawy z dnia 7 lipca 1994r. – Prawo budowlane (j.t. Dz. U z 2019 r. poz. 1186 z późn. zm.).

DYREKTOR
ZARZĄDU DRÓG POWIATOWYCH
Krzysztof Kociński

Do wiadomości:

- ① STAFIL Dominika Malinowska
Błędzim ul. Okrężna 4
86-141 Lniano
+ klauzula dot. przetwarzania danych osobowych
2. a/a





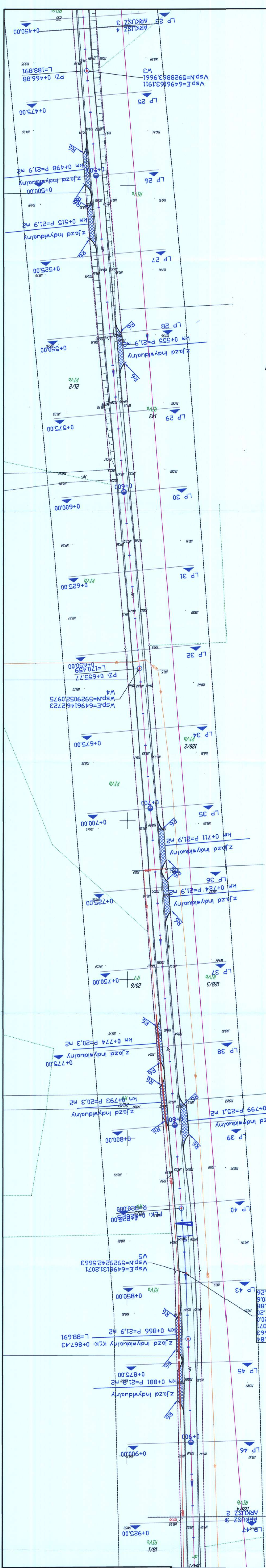


Wz. 159109

LEGENDA

- krawężnik jezdni bitumiczny
- krawężnik do [krawędzi]
- drzewo przeznaczonych do wycinki
- drogi objęte opracowaniem
- istniejąca granica pasa drogowego (zakres opracowania)
- jezdnia - nowożytna bitumiczna
- zjazd ind. nowożytna bitumiczna
- uliczkowe pobocze - kostka kamienno 15/17 spoinowemu żywicy
- krawężnik betonowy 15x22x100
- krawężnik betonowy 12x25x100
- rura ochronna Awt 110

 STAFIL Dział Inżynierii		WYKONAWCA: STAFIL Dominika Malinowska Białdym ul. Okrężna 4 86-141 Liniowo		 ZAMAWIAJĄCY: Gmina Lubiewo ul. Hallera 9 89-526 Lubiewo	
Nazwa zadania: BUDOWA DRÓGI GMINNEJ NR 010646C MINIKOWO-RABUSKOWO					
Data: marzec 2024		Objekt: droga gminna publiczna		Rys. 2.2	
Skala: 1:500		Temat: PROJEKT ZAGOSPODAROWANIA TERENU			
Faza: Branża:		Funkcja: Inicjatywa		Podpis: Data op.	
PB		D		Opracował: Dominika Malinowska	
Projektant: Arkadiusz Malinowski		Numer uprawnień: 0000000000		Data op.: 20.03.2024	
Sprawdził: Roman Stanisławski		Data op.: 20.03.2024		20.03.2024	
Opracował: Dominika Malinowska		Data op.: 20.03.2024		20.03.2024	



KmPP = 1+402.26
 WpDn = 5929797.4268
 WSpE = 6496127.4146
 R = 140.0
 L = 27.11
 = 11.10
 Styczna = 13.6
 Sieczna = 0.66